




Lärmkartierung gemäß Richtlinie 2002/49/EG
4. Runde

Straßennetz

Amt Miltzow

-  Hauptverkehrsstraßen
-  Ergänzungsnetz
-  Amtsgrenze

Kartengrundlage: © GeoBasis-DE / BKG (2024) CC BY 4.0

Datum: Februar 2024
0 0,7 1,4 2,1 km

