



Lärmkartierung gemäß Richtlinie 2002/49/EG
4. Runde

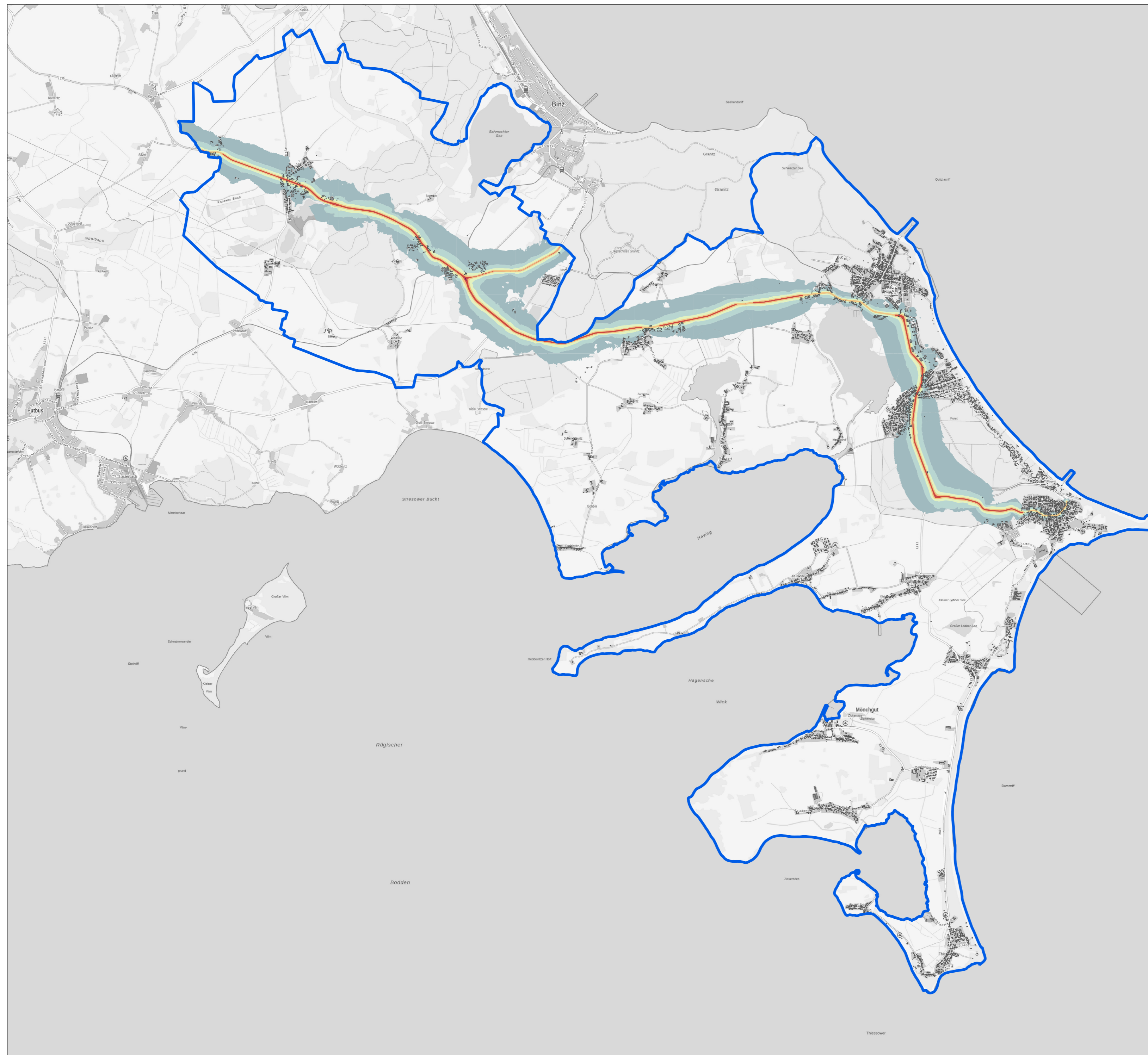
Lärmkarte Lnight
Hauptverkehrsstraßen

Amt Mönchgut-Granitz

Pegelbereich Lnight

- ab 45 bis 49 dB(A)
- ab 50 bis 54 dB(A)
- ab 55 bis 59 dB(A)
- ab 60 bis 64 dB(A)
- ab 65 bis 69 dB(A)
- ab 70 dB(A)

-  Amtsgrenze
-  Gebäude



Berechnungsgrundlage: BUB 2021
Berechnungshöhe: 4 m
Berechnungsraster: 10 x 10 m

Kartengrundlage: © GeoBasis-DE/M-V (2022)



Datum: Februar 2024

